








Legende

-  Gewässer II. Ordnung
-  Gewässer III. Ordnung
-  Gemeindegrenze
-  Landkreisgrenze
-  FFH-Gebiet 7344-301.02 Unteres Vilstal

Wasserwirtschaftsamt
Deggendorf



Hydromorphologisches Umsetzungskonzept für den
Flusswasserkörper 1_F502 "Sulzbach, Haselbach"
Gewässer 2. und 3. Ordnung

Daten aus dem Informationssystem
Wasserwirtschaft (Info-Was):
© Bayerisches Landesamt für Umwelt
Geobasisdaten:
© Bayerische Vermessungsverwaltung
(www.geodaten.bayern.de)
Darstellung der Flurkarte als
Eigentumsnachweis nicht geeignet



Anlage 2

Projekt:
Hydromorphologisches Umsetzungskonzept für den
Flusswasserkörper 1_F502 "Sulzbach, Haselbach"
Gewässer 2. und 3. Ordnung

Planinhalt:
Übersichtslageplan



1:50.000

Entwurfsverfasser

**Team
Umwelt
Landschaft**

fritz halsler und christine pronomid
dipl.-ing., landschaftsarchitekten
am stadtpark 8
94469 deggenndorf

fon: 0991/3830433 fax: 0991/3830986
info@team-umwelt-landschaft.de
www.team-umwelt-landschaft.de

Datum:

26.07.2018

Bearbeitung:

ecker, halsler

Plannummer:

2283_UK_Sulzbach

Übersicht1

Auftraggeber

Freistaat Bayern, vertreten durch das
Wasserwirtschaftsamt Deggendorf

Datum _____
Unterschrift Entwurfsverfasser _____

Datum _____
Unterschriften Auftraggeber _____