

**Legende**

- Flusswasserkörper 1\_F511
- Maßnahmen-Nr. (01 DEG)
- Maßnahmen-Nr. (bereits realisiert/umgesetzt) (U 01 DEG)

**Maßnahmen an Querbauwerken**

- Bereits realisierte Maßnahmen (Green dot)
- Priorität: 1 - hoch (Red dot), 2 - mittel (Orange dot), 3 - nachrangig (Yellow dot)

**Lineare Maßnahmen**

- Bereits realisierte Maßnahmen (Green dashed line)
- Priorität: 1 - hoch (Red dashed line), 2 - mittel (Orange dashed line), 3 - nachrangig (Yellow dashed line)

Landkreisgrenzen, Gemeindegrenzen, Grundbesitz Freistaat Bayern/WWA

**Kilometrierung**

- 56,2 Kilometer

**Flusswasserkörper 1\_F511  
"Rott bis Rottauensee"**  
Umsetzungskonzept

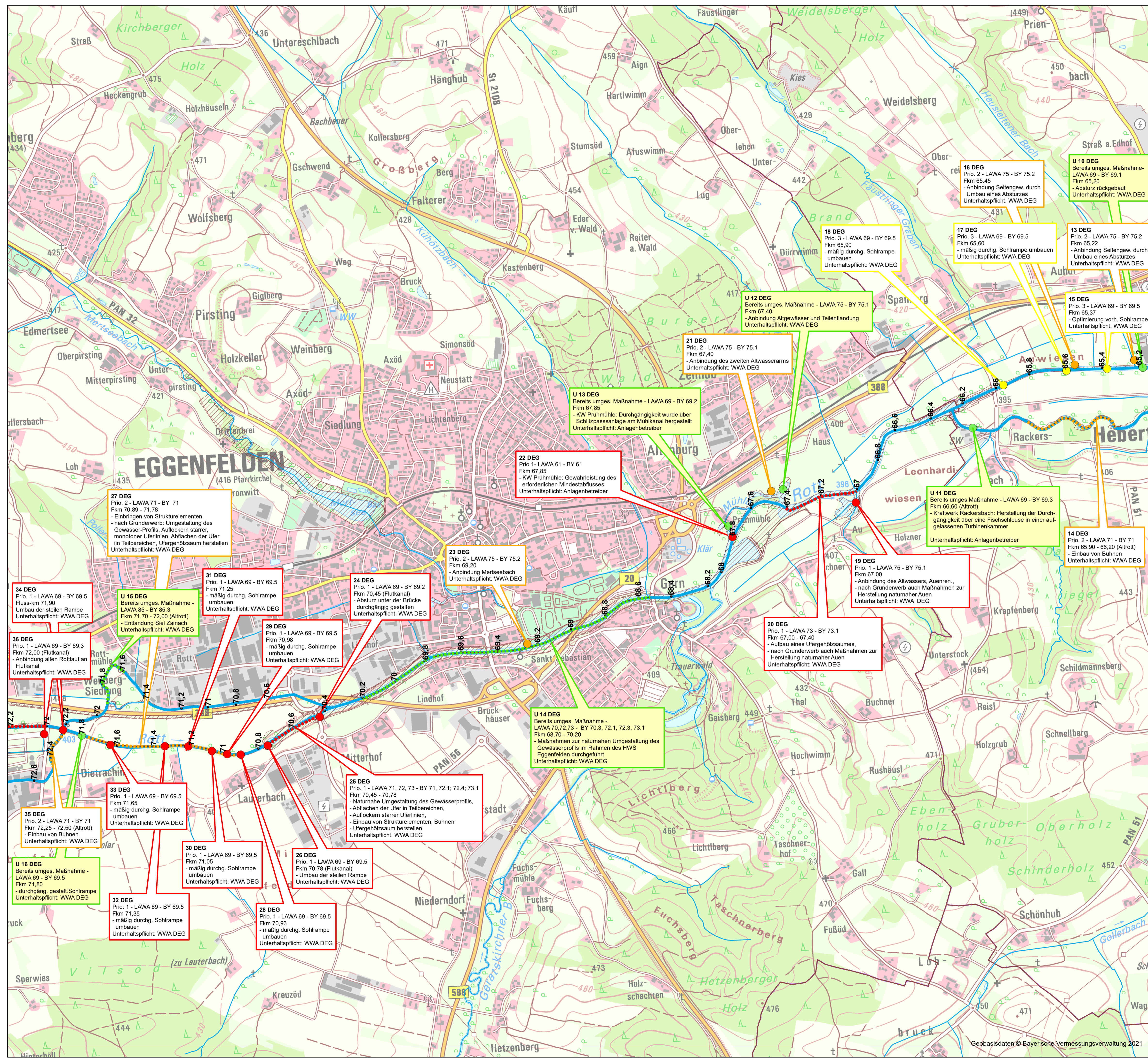
ENTWURF

Wasserwirtschaftsamt  
Rosenheim

0 75 150 300 450 600 Meter

Quelle: Geodaten: ©Landesamt für Vermessung und Geoinformation Bayern

Vorhaben: <b>Umsetzungskonzept "Hydromorphologische Maßnahmen" Flusswasserkörper 1_F511</b>		Anlage: 5.1	
Vorhabensträger: Wasserwirtschaftsamt Deggendorf		Plan-Nr.: DEG 1	
Landkreis: Rottal-Inn		Schutzvermerk/Dateiname:	
Gemeinde: Eggenfelden, Hebertsfelden, Massing, Postmünster, Unterdietfurt		entw. 02.03.2021 C. Pantke	
Vorhabenszeichen (WAL): 82e163000012		gez. 14.04.2023 M. Wand	
Maßstab: 1 : 10.000	Maßnahmenplan	gepr. xx.xx.2023 x	
Entwurfsverfasser: Wasserwirtschaftsamt Rosenheim, Königstrasse 19, 83022 Rosenheim		14.04.2023 Datum	
14.04.2023 Datum		14.04.2023 Datum	
Unterschrift Entwurfsverfasser		Unterschrift Vorhabensträger	



### Legende

- Flusswasserkörper 1\_F511
- Maßnahmen-Nr. (01 DEG)
- Maßnahmen-Nr. (bereits realisiert/umgesetzt) (U 01 DEG)

### Maßnahmen an Querbauwerken

- Bereits realisierte Maßnahmen
- Priorität: 1 - hoch, 2 - mittel, 3 - nachrangig

### Lineare Maßnahmen

- Bereits realisierte Maßnahmen
- Priorität: 1 - hoch, 2 - mittel, 3 - nachrangig

- Landkreisgrenzen
- Gemeindegrenzen
- Grundbesitz Freistaat Bayern/WWA

### Kilometrierung

- 56,2 Kilometer

## Flusswasserkörper 1\_F511 "Rott bis Rottauensee"

Umsetzungskonzept

# ENTWURF

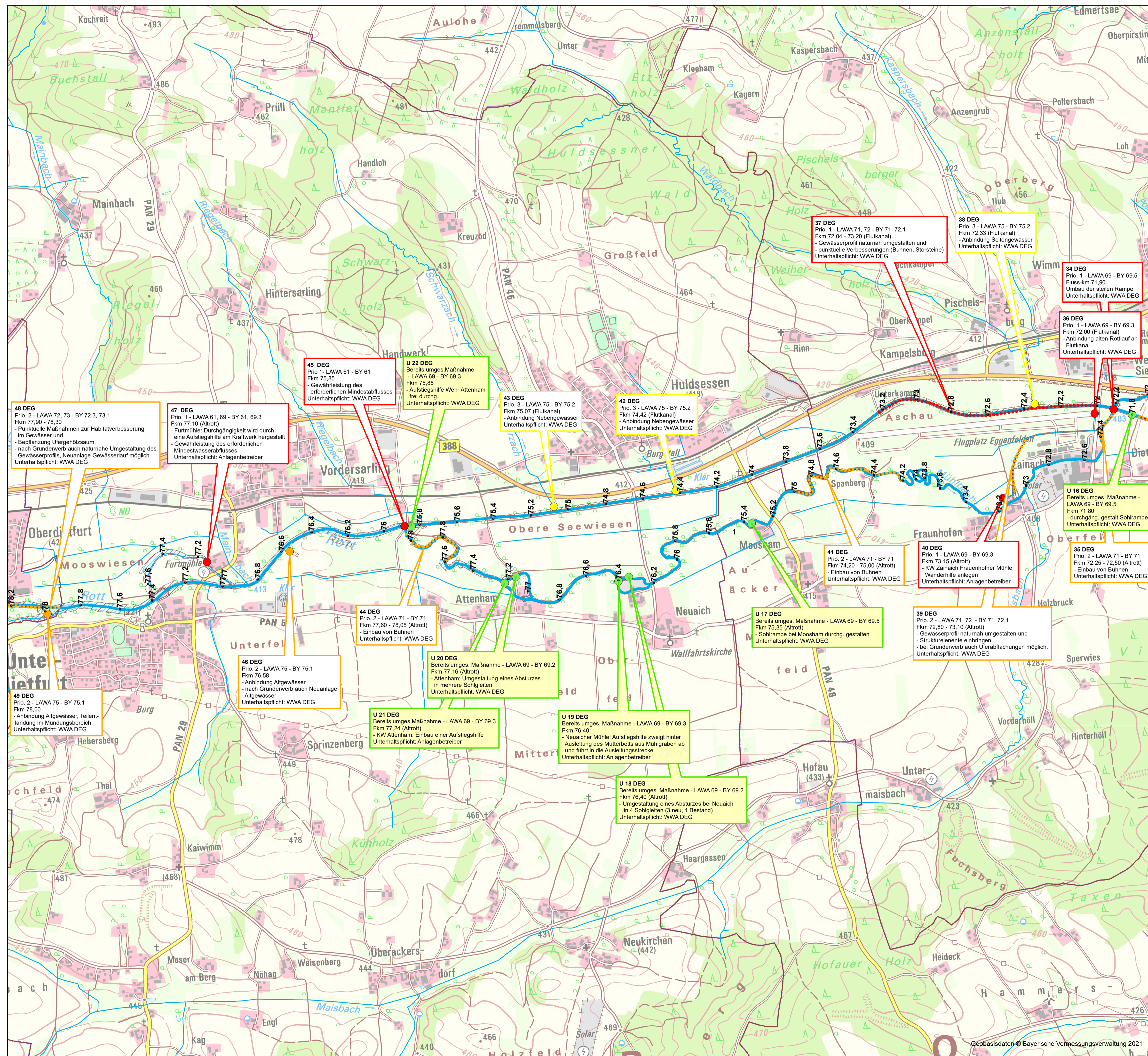
Wasserwirtschaftsamt  
Rosenheim

0 75 150 300 450 600 Meter

Quelle: Geodaten: ©Landesamt für Vermessung und Geoinformation Bayern

Vorhaben: <b>Umsetzungskonzept "Hydromorphologische Maßnahmen" Flusswasserkörper 1_F511</b>		Anlage: 5.2
Vorhabensträger: Wasserwirtschaftsamt Deggendorf		Plan-Nr.: DEG 2
Landkreis: Rottal-Inn		Schutzvermerk/Dateiname:
Gemeinde: Eggenfelden, Hebertsfelden, Massing, Postmünster, Unterdietfurt		
Vorhabenszeichen (WAL): 82e163000012		
Maßstab: 1 : 10.000	Maßnahmenplan	entw. 02.03.2021 C. Pantke gez. 14.04.2023 M. Wand gepr. xx.xx.2023 x
Entwurfsverfasser: Wasserwirtschaftsamt Rosenheim Königstrasse 19 83022 Rosenheim		
Datum: 14.04.2023	Unterschrift Entwurfsverfasser	Datum: 14.04.2023 Unterschrift Vorhabensträger

Geobasisdaten © Bayerische Vermessungsverwaltung 2021



**Legende**

- Flusswasserkörper 1\_F511
- Maßnahmen-Nr. (01 DEG)
- Maßnahmen-Nr. (bereits realisiert/umgesetzt) (U 01 DEG)

**Maßnahmen an Querbauwerken**

- Bereits realisierte Maßnahmen
- Priorität: 1 - hoch, 2 - mittel, 3 - nachrangig

**Lineare Maßnahmen**

- Bereits realisierte Maßnahmen
- Priorität: 1 - hoch, 2 - mittel, 3 - nachrangig

Landkreisgrenzen, Gemeindegrenzen, Grundbesitz Freistaat Bayern/WWA

**Kilometrierung**

- 56,2 Kilometer

**Flusswasserkörper 1\_F511  
"Rott bis Rottauensee"**  
Umsetzungskonzept

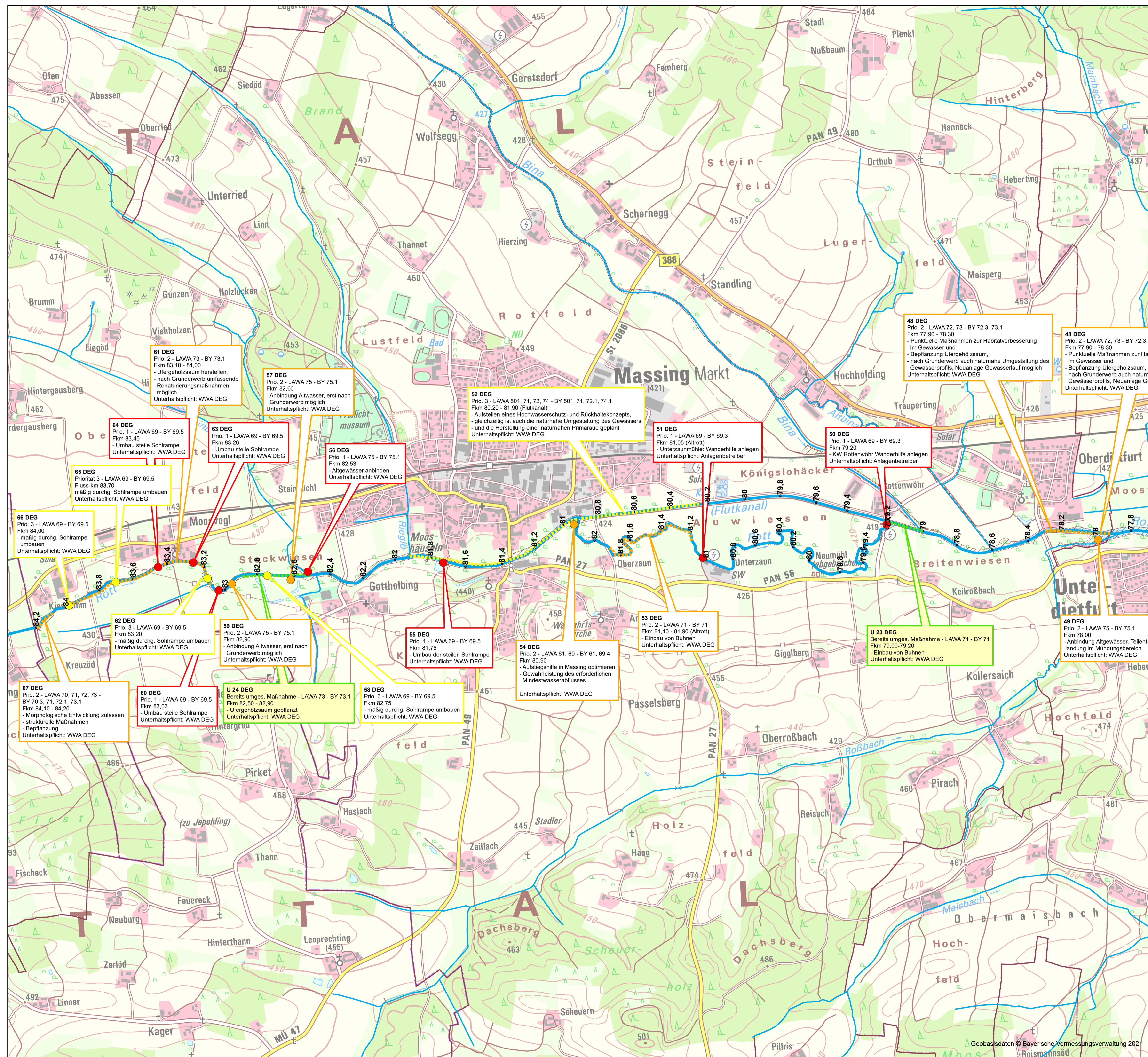
**ENTWURF**

Wasserwirtschaftsamt Rosenheim

0 75 150 300 450 600 Meter

Quelle: Geodaten: ©Landesamt für Vermessung und Geoinformation Bayern

Vorhaben: <b>Umsetzungskonzept "Hydromorphologische Maßnahmen" Flusswasserkörper 1_F511</b>		Anlage: 5.3	
Vorhabensträger: Wasserwirtschaftsamt Deggendorf		Plan-Nr.: DEG 3	
Landkreis: Rottal-Inn		Schutzvermerk/Dateiname:	
Gemeinde: Eggenfelden, Hebersfelden, Massing, Postmünster, Unterdittfurt		Vorhabenskennzeichen (WAL): 82e163000012	
Maßstab: 1 : 10.000	Maßnahmenplan	entw. 02.03.2021	C. Pantke
		gez. 14.04.2023	M. Wand
		gepr. xx.xx.2023	x
Entwurfsverfasser: Wasserwirtschaftsamt Rosenheim, Königstrasse 19, 83022 Rosenheim			
Datum: 14.04.2023	Unterschrift Entwurfsverfasser	Datum: 14.04.2023	Unterschrift Vorhabensträger



### Legende

- Flusswasserkörper 1\_F511
- Maßnahmen-Nr. (01 DEG)
- Maßnahmen-Nr. (bereits realisiert/umgesetzt) (U 01 DEG)

#### Maßnahmen an Querbauwerken

- Bereits realisierte Maßnahmen
- Priorität: 1 - hoch, 2 - mittel, 3 - nachrangig

#### Lineare Maßnahmen

- Bereits realisierte Maßnahmen
- Priorität: 1 - hoch, 2 - mittel, 3 - nachrangig

- Landkreisgrenzen
- Gemeindegrenzen
- Grundbesitz Freistaat Bayern/WWA

#### Kilometrierung

- 56,2 Kilometer

## Flusswasserkörper 1\_F511 "Rott bis Rottauensee"

Umsetzungskonzept

ENTWURF

Wasserwirtschaftsamt  
Rosenheim

0 75 150 300 450 600 Meter

Quelle: Geodaten: ©Landesamt für Vermessung und Geoinformation Bayern

Vorhaben: <b>Umsetzungskonzept "Hydromorphologische Maßnahmen" Flusswasserkörper 1_F511</b>		Anlage: 5.4	
Vorhabensträger: Wasserwirtschaftsamt Deggendorf		Plan-Nr.: DEG 4	
Landkreis: Rottal-Inn		Schutzvermerk/Dateiname:	
Gemeinde: Eggenfelden, Hebertsfelden, Massing, Postmünster, Unterdietfurt			
Vorhabenskennzeichen (WAL): 82e163000012			
Maßstab: 1 : 10.000	Maßnahmenplan	entw. 02.03.2021	C. Pantke
		gez. 14.04.2023	M. Wand
		gepr. xx.xx.2023	x
Entwurfsverfasser: Wasserwirtschaftsamt Rosenheim, Königstrasse 19, 83022 Rosenheim			
Datum: 14.04.2023	Unterschrift Entwurfsverfasser	Datum: 14.04.2023	Unterschrift Vorhabensträger

Geobassdaten © Bayerische Vermessungsverwaltung 2021