






Gewässer zweiter Ordnung

Kleine Laber

Umsetzungskonzept Kleine Laber
 Bereich Gewässer zweiter Ordnung
 FWK 1_F372

Legende

-  Planaufteilung Anlage 3
-  Bearbeitungsgebiet
-  Landkreisgrenze
-  Gemeindegrenzen
-  Gewässerverlauf Kleine Laber

Kartengrundlage: Daten der Bayerischen Vermessungsverwaltung (www.geodaten.bayern.de)



Vorhaben:	Umsetzungskonzept Kleine Laber FWK_1_F372	Anlage:	2
Vorhabensträger:	Freistaat Bayern, WWA Deggendorf	Plan-Nr.:	-
Landkreis:	Landshut, Straubing-Bogen	Schutzvermerk/Datename:	
Gemeinde:	Atting, Geiselhöring, Laberweinting, Mallersdorf-Pfaffenberg, Neufahrn i. NB, Perkam, Rain	Ausgabe vom:	
Maßstab:	1:50.000	Ersatz für:	
	Lageplan Hydromorphologische Maßnahmen	Ursprung:	
Entwurfsverfasser:	raum + zeit Landschaftsarchitekten bdla + Stadtplaner Bismarckplatz 18, 84034 Landshut	Bearbeiter:	Dipl. Ing. Beatrice Schötz Landschaftsarchitektin Dipl. Ing. (FH) M. Brunnhuber
Datum:	22.05.2017 Unterschrift Entwurfsverfasser		entw. M. Brunnhuber B. Schötz gez. M. Brunnhuber gepr.