





Gewässer zweiter Ordnung
Gaißa
Umsetzungskonzept Gaißa
FWK 1_F506



0 0,5 1 2 Kilometer



Legende

-  Gewässerverlauf Gaißa (FWK 1_F506)
-  Landkreisgrenze
-  Gemeindegrenze
-  Blattsschnitte hydromorphologische Maßnahmen (Anlage 3)

Vorhaben: Umsetzungskonzepte Gaißa FWK 1_F506		Anlage: 2	
Vorhabensträger: Freistaat Bayern, WWA Deggendorf		Plan-Nr.: -	
Landkreis: Passau, Passau (Stadt)		Schutzvermerk/Dateiname: Anl_2_Übersichtsplan_UK_1_F506_Gaißa	
Gemeinde: Aicha vorm Wald, Passau, Tiefenbach, Windorf		Ausgabe vom: 21.09.2016	
Maßstab: 1:50.000	Übersichtsplan Gaißa		
Entwurfsverfasser: Wasserwirtschaftsamt Deggendorf Detterstraße 20 94469 Deggendorf		Vorhabensträger: Wasserwirtschaftsamt Deggendorf Detterstraße 20 94469 Deggendorf	
21.09.2016	21.09.2016	entw.	M. Blaurock
Datum	Unterschrift Entwurfsverfasser	Datum	Unterschrift Vorhabensträger
		gez.	M. Blaurock
		gepr.	